

# BARANGOLÁS A BARANYAI-DOMBSÁG SOKSZÍNŰ VIDÉKÉN TÚRA MÁRIAKÉMÉNDEN ÉS HATÁRÁBAN

Program időpontja: 2024-07-03-tól 2024-07-04-ig

Szállás: A Máriakéméendi Zarándokszálláson

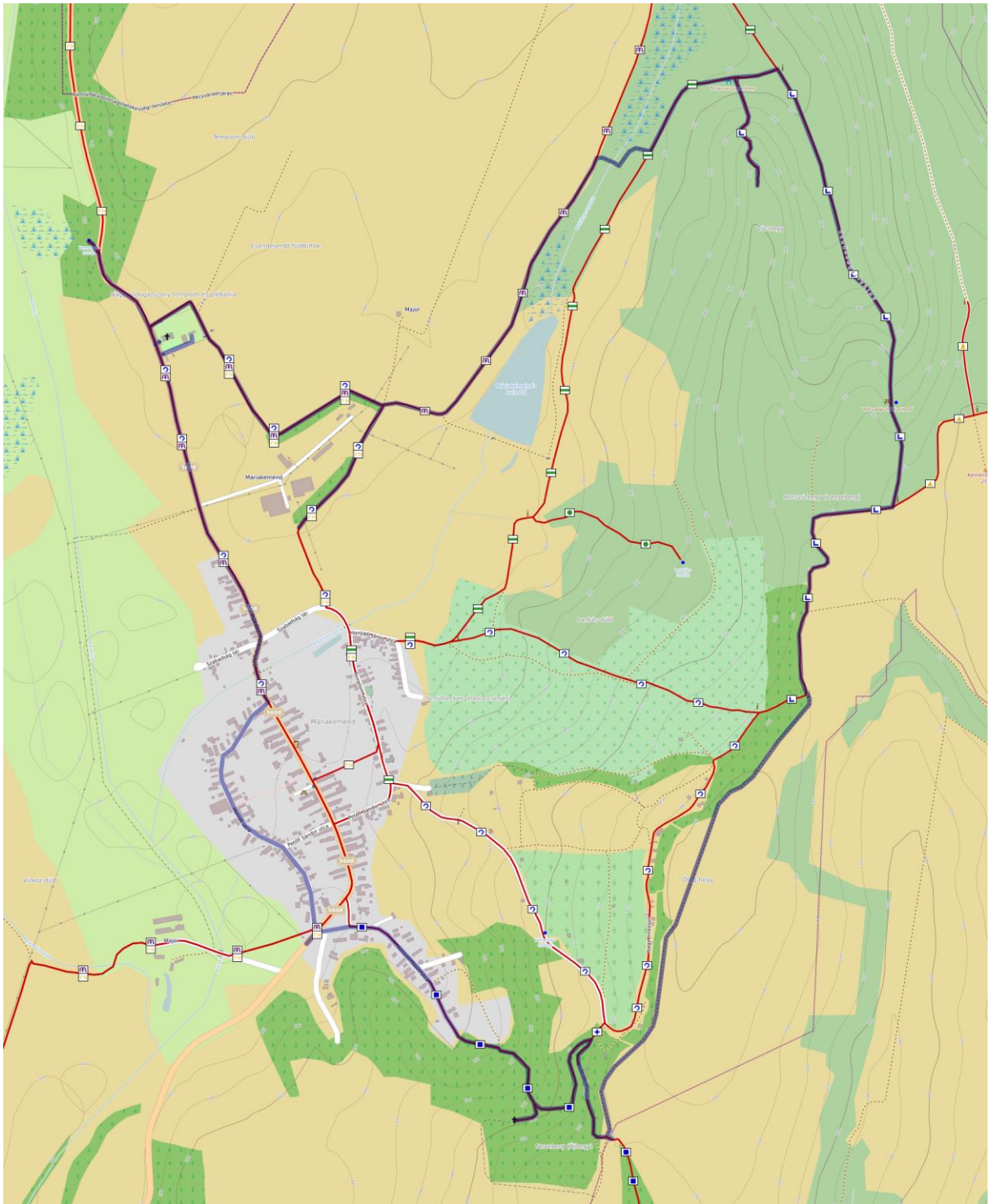
Ellátás: Reggeli-ebéd-vacsora









## 1. NAP





































<b>10:30</b>	Gyülekező a Pécsi Távolsági Buszpályaudvaron
<b>10:45</b>	A távolsági busszal elindulunk Szederkényig, majd a csatlakozással Máriakéméendig.
<b>11:30</b>	Érkezés a Szálláshelyre, Szobák elfoglalása, csomagok lepakolása
<b>12:30</b>	Szendvics ebéd
<b>13:30</b>	A máriakéméendi iskola- és falumúzeum megtekintése.
<b>16:30</b>	Pincesor bejárása, helyi termékek megkóstolása /lekvár, szörp, felnőtteknek bor, pálinka/
<b>19:30</b>	Visszatérés a szálláshoz
<b>20:00</b>	Vacsora: Bográcsgulyás
<b>21:00</b>	Tábortűz, szalonnasütés
<b>23:00</b>	Takarodó, lámpaoltás

























## 2. NAP





































<b>7:00</b>	Ébresztő
<b>8:00</b>	Reggeli
<b>9:00</b>	Máriakéméendi keresztek, kápolnák meglátogatása: csatolmány alapján
<b>13:00</b>	Ebéd a Törökvári pihenőnél
<b>15:00</b>	Visszaérkezés a kegyhelyre.
<b>16:00</b>	Zárójátékok
<b>16:30</b>	Pakolás, szobák elhagyása
<b>17:30</b>	Busszal visszaindulás a Pécsi távolsági buszpályaudvarra.












1	Kálvária, Plébánia és zarándokszállás Indulj el délnyugatra ezen szervízút
2	 Kálvária Eddig: 0.1 km   1 perc Tovább jobbra északra ezen 5608 
3	  Máriakéménd, kegytemplom, Máriakéménd, kegytemplom, Angyalszobor, Angyalszobor, Kálvária Eddig: 0.1 km   2 perc Tovább jobbra keletre ezen gyalogút
4	Máriakéménd, kegytemplom, Máriakéménd, kegytemplom, Angyalszobor, Angyalszobor, kegytemplom, Kálvária Eddig: 0.1 km   2 perc Tovább élesen balra nyugatra ezen gyalogút
5	  Máriakéménd, kegytemplom, Máriakéménd, kegytemplom, Angyalszobor, Angyalszobor, Kálvária Eddig: 0.1 km   2 perc Tovább jobbra északra ezen 5608
6	  Eddig: 0.4 km   6 perc Tovább egyenesen északnyugatra ezen gyalogút 
7	  Eddig: 0.4 km   7 perc Tovább egyenesen északnyugatra ezen lépcső 
8	  Eddig: 0.5 km   7 perc Tovább egyenesen északnyugatra ezen gyalogút 
9	  Templom-forrás Eddig: 0.5 km   7 perc Tovább egyenesen északnyugatra ezen lépcső 
10	  Templom-forrás Eddig: 0.5 km   7 perc Tovább egyenesen északnyugatra ezen gyalogút 
11	 Templom-forrás Eddig: 0.5 km   7 perc Tovább nagyon élesen jobbra délkeletre ezen gyalogút 
12	  Templom-forrás Eddig: 0.5 km   7 perc Tovább egyenesen délkeletre ezen lépcső 

13	  Templom-forrás Eddig: 0.5 km   7 perc Tovább enyhén jobbra délkeletre ezen gyalogút 
14	  Eddig: 0.5 km   7 perc Tovább egyenesen délkeletre ezen lépcső 
15	  Eddig: 0.5 km   8 perc Tovább egyenesen délkeletre ezen gyalogút 
16	    Eddig: 0.5 km   8 perc Tovább enyhén jobbra délre ezen 5608
17	  Szent Flórián Eddig: 1.9 km   28 perc Tovább jobbra délnyugatra ezen Horvát utca
18	Eddig: 2.4 km   36 perc Tovább enyhén jobbra délkeletre ezen Horvát utca
19	    Eddig: 2.6 km   40 perc Tovább jobbra délnyugatra ezen 5608
20	Szederkényi-kereszt 4 Eddig: 2.7 km   40 perc Tovább nagyon élesen jobbra északkeletre ezen 5608
21	    Eddig: 2.7 km   41 perc Tovább enyhén jobbra keletre ezen Széchenyi tér
22	Eddig: 2.8 km   41 perc Tovább egyenesen keletre ezen Széchenyi tér
23	  Eddig: 2.8 km   42 perc Tovább egyenesen keletre ezen Kossuth Lajos utca 
24	 Eddig: 3.1 km   46 perc Tovább egyenesen délkeletre ezen Kossuth Lajos utca 
25	  Eddig: 3.3 km   49 perc Tovább egyenesen délkeletre ezen földút 
26	  Eddig: 3.4 km   51 perc Tovább enyhén jobbra délkeletre ezen földút 
27	  Eddig: 3.6 km   54 perc

	Tovább egyenesen délre ezen földút 
28 5	 Szentkúti-emlékkápolna fülke, ismertető tábló, (Héhwaldi) Hoffmann-kereszt Eddig: 3.7 km  55 perc Tovább nagyon élesen jobbra keletre ezen földút 
29	 Eddig: 3.8 km  57 perc Tovább élesen jobbra délkeletre ezen földút 
30	 Eddig: 4.1 km  62 perc Tovább élesen jobbra délnyugatra ezen Nagy pincesor
31	 Eddig: 4.4 km  66 perc Tovább egyenesen délkeletre ezen gyalogút 
32	 Antiokheiai Szent Margit ("Margaréta"-szobor) Eddig: 4.4 km  66 perc Tovább egyenesen keletre ezen gyalogút 
33 6	 ismertető tábló, Antiokheiai Szent Margit ("Margaréta"-szobor) Eddig: 4.4 km  67 perc Tovább élesen balra nyugatra ezen gyalogút 
34	 Antiokheiai Szent Margit ("Margaréta"-szobor) Eddig: 4.5 km  67 perc Tovább jobbra északkeletre ezen földút
35 7	 ismertető tábló, Schleicher-kereszt Eddig: 5.9 km  88 perc Tovább egyenesen északra ezen földút 
36	 Eddig: 6.1 km  92 perc Tovább egyenesen északra ezen földút 
37	 Eddig: 6.4 km  96 perc Tovább enyhén jobbra keletre ezen földút 
38	 Eddig: 6.6 km  99 perc Tovább enyhén balra északra ezen földút 
39	 Eddig: 7.9 km  119 perc Tovább enyhén balra nyugatra ezen földút 
40	 Törökvári-pihenőhely

	Eddig: 8.0 km  121 perc Tovább enyhén balra délre ezen gyalogút 
41 8	 Törökvári-pihenőhely, Kéziszivattyús kút (fagymentes időszakban) Eddig: 8.1 km  121 perc Tovább egyenesen délre ezen gyalogút 
42	  Eddig: 8.1 km  121 perc Tovább egyenesen délre ezen lépcső 
43	  Eddig: 8.3 km  125 perc Tovább enyhén jobbra délre ezen gyalogút 
44 9	 Török-vár (falmaradvány) Eddig: 8.4 km  126 perc Tovább nagyon élesen jobbra északra ezen gyalogút 
45	  Eddig: 8.4 km  126 perc Tovább egyenesen északnyugatra ezen lépcső 
46	  Eddig: 8.7 km  130 perc Tovább egyenesen északra ezen gyalogút 
47	    Törökvári-pihenőhely Eddig: 8.7 km  131 perc Tovább enyhén balra nyugatra ezen földút 
48	 Eddig: 9.0 km  136 perc Tovább jobbra nyugatra ezen gyalogút
49	 Eddig: 9.2 km  138 perc Tovább egyenesen délre ezen földút 
50	 Eddig: 10.1 km  151 perc Tovább egyenesen nyugatra ezen földút 
51	 Eddig: 10.2 km  153 perc Tovább egyenesen délnyugatra ezen földút 
52	     Eddig: 10.2 km  153 perc Tovább egyenesen délnyugatra ezen földút  

53 10	 Fűrész-kereszt Eddig: 10.6 km  160 perc Tovább nagyon élesen jobbra északkeletre ezen földút 
54	 Eddig: 11.1 km  166 perc Tovább enyhén balra északnyugatra ezen földút
55	 Eddig: 11.7 km  176 perc Tovább egyenesen északnyugatra ezen földút 
56	 hátsókert (rendezvény parkoló) Eddig: 11.8 km  177 perc Tovább egyenesen északnyugatra ezen földút 
57	 Eddig: 12.0 km  180 perc Tovább enyhén balra délre ezen 5608
58	 Kálvária Eddig: 12.1 km  181 perc Tovább enyhén balra északkeletre ezen szervízút
59 11	hátsókert (rendezvény parkoló), Plébánia és zarándokszállás Megérkeztél Összesen: 12.2 km  182 perc